



АДМИНИСТРАЦИЯ ГОРОДА ПЕРМИ
ДЕПАРТАМЕНТ ЗЕМЕЛЬНЫХ ОТНОШЕНИЙ

РЕШЕНИЕ

о размещении объектов № 21-01-44-513 от 07 МАЙ 2021

г. Пермь, ул. Сибирская, 15

Департамент земельных отношений администрации города Перми в соответствии с пунктом 3 статьи 39.36 Земельного кодекса Российской Федерации, Положением о порядке и условиях размещения объектов на землях или земельных участках, находящихся в государственной или муниципальной собственности, на территории Пермского края без предоставления земельных участков и установления сервитутов, публичного сервитута, утвержденным постановлением Правительства Пермского края от 22.07.2015 № 478-п, заявлением от 28.04.2021 № 21-01-06-7522

разрешает ГУ МВД России по Пермскому краю (ИНН 5904140498, ОГРН 1065904083156, место нахождения: 614990, Пермский край, г. Пермь, пр-кт Комсомольский, д. 74)

размещение объекта: проезды, в том числе вдольтрассовые, и подъездные дороги, для размещения которых не требуется разрешения на строительство

на землях: собственность муниципального образования город Пермь

на срок: 1 год

местоположение: Пермский край, г. Пермь, Дзержинский район, ул. Кронштадтская, в границах земельного участка с кадастровым номером 59:01:4410223:52.

Территория, согласно схеме, расположена в зонах с особыми условиями использования территорий: охранные зоны объектов электросетевого хозяйства, охранный зона коммунальных тепловых сетей, приаэродромная территория аэродрома аэропорта Большое Савино.

ГУ МВД России по Пермскому краю:

1. соблюдать правила охранных зон воздушного пространства, установленные постановлением Правительства Российской Федерации от 11.03.2010 № 138 «Об утверждении Федеральных правил использования воздушного пространства Российской Федерации»;

2. соблюдать правила охраны электрических сетей, установленные постановлением Правительства Российской Федерации от 24.02.2009 № 160 «О порядке установления охранных зон объектов электросетевого хозяйства

и особых условий использования земельных участков, расположенных в границах таких зон»;

3. соблюдать правила охраны коммунальных тепловых сетей, утвержденные Приказом Министерства архитектуры, строительства и жилищно-коммунального хозяйства Российской Федерации от 17.08.1992 № 197 «О типовых правилах охраны коммунальных тепловых сетей».

Приложение: схема предполагаемых к использованию земель или части земельного участка (на 1 л. в 1 экз.)

Первый заместитель
начальника департамента



Т.Н. Мехоношина




Схема предполагаемых к использованию земель или части земельного участка

Объект: Проезды, в том числе вдольтрассовые, и подъездные дороги, для размещения которых не требуется разрешение на строительство

Местоположение: Пермский край, г. Пермь, Дзержинский район, ул. Кронштадтская.

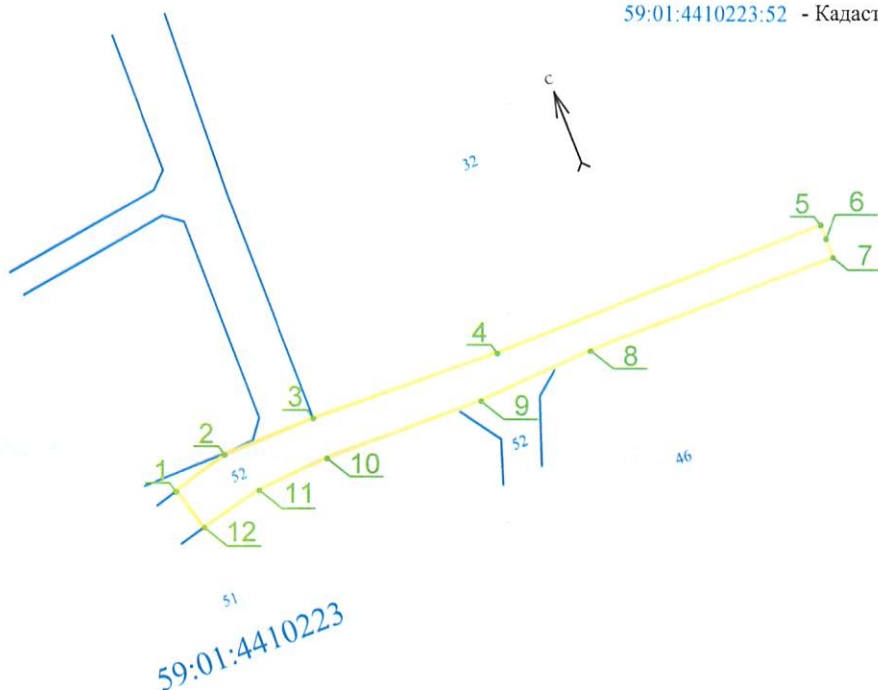
Площадь земель или части земельного участка: 799,30 кв.м.

Категория земель: Земли населенных пунктов

-  - Граница части земельного участка, на которую устанавливается действие сервитута
-  - Характерная точка границы, сведения о которой позволяют однозначно определить ее положение на местности
-  - Граница существующих земельных участков

59:01:4410223 - Номер кадастрового квартала

59:01:4410223:52 - Кадастровый номер земельного участка



Каталог координат, м Система координат г. Пермь		
№ точки границы	X	Y
1	-1966.64	-1812.86
2	-1963.77	-1802.83
3	-1963.40	-1785.67
4	-1964.37	-1751.91
5	-1963.85	-1690.93
6	-1966.39	-1690.91
7	-1969.84	-1690.86
8	-1969.79	-1736.39
9	-1971.05	-1757.50
10	-1970.77	-1786.27
11	-1971.69	-1799.39
12	-1973.92	-1810.79

Описание границ смежных землепользователей	
№ точки	Кадастровый номер земельного участка
от 1 до 2	59:01:4410223:448
от 2 до 3	59:01:4410223:60; 59:01:4410223:61
от 3 до 4	59:01:4410223:32
от 4 до 5	59:01:4410223:32
от 5 до 6	Свободные земли
от 6 до 7	59:01:0000000:22401
от 7 до 8	59:01:4410223:46
от 8 до 9	59:01:4410223:46; 59:01:4410223:52
от 9 до 10	59:01:4410223:51; 59:01:4410223:52
от 10 до 11	59:01:4410223:51
от 11 до 12	59:01:4410223:51
от 12 до 1	59:01:4410223:52

Заявитель:

Врио начальника тыла

ГУ МВД России по Пермскому краю



В.В. Тонких